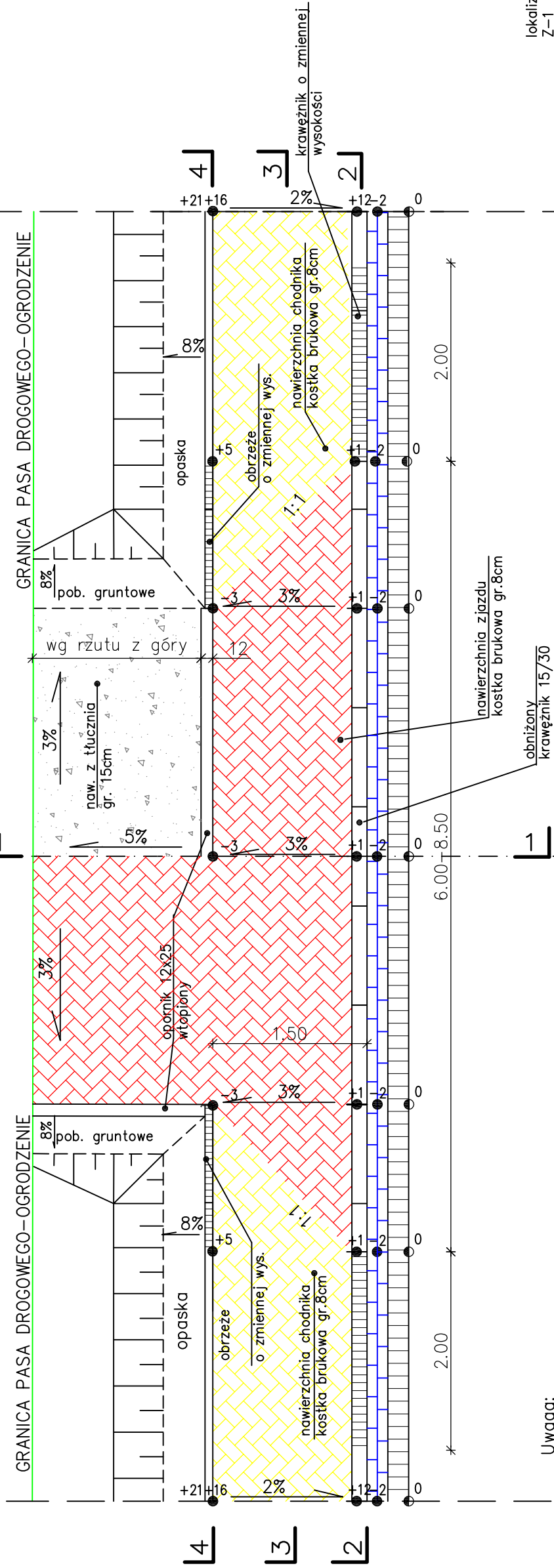


WIDOK Z GÓRY

0.50-0.75 3.00-5.50 0.50-0.75

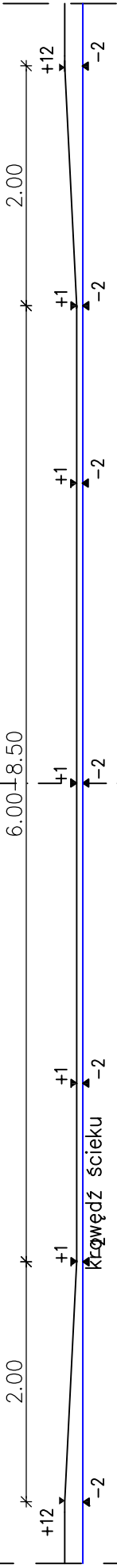
typ II typ I



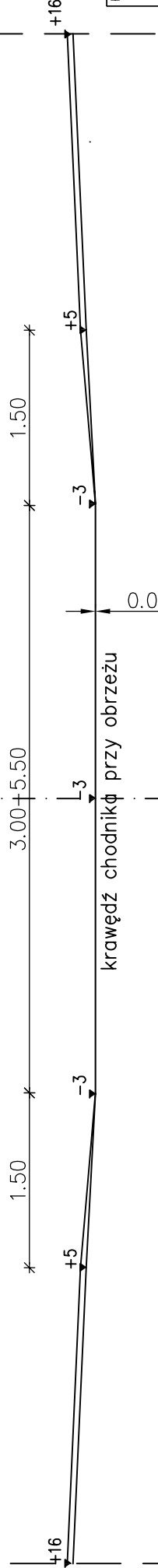
Uwaga:
Rzędne lokalne – wartości podane w [cm]
Przy założonym 0% spadku niwelety krawężnika

lokalizacja:
Z-1 0+242.3
Z-3 0+419.0
Z-4 0+440.6

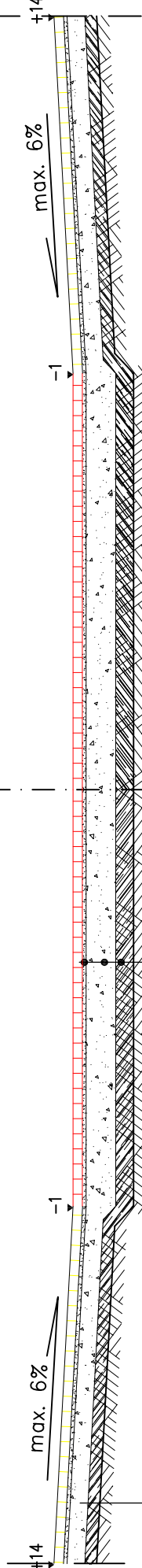
PRZEKRÓJ 2-2



PRZEKRÓJ 4-4



PRZEKRÓJ 3-3



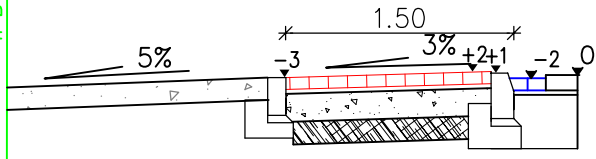
8cm	W-wa ścieralna-wibroprasowana kostka brukowa	8cm	W-wa ścieralna-wibroprasowana kostka brukowa
3cm	Podsyпка cementowo-piaskowa 1:4	3cm	Podsyпка cementowo-piaskowa 1:4
15cm	Podbudowa zasadnicza z tłucznia kamiennego	25cm	Podbudowa zasadnicza z tłucznia kamiennego
10cm	Grunt stabilizowany spoiwem hydraulicznym o Rm=1,5MPa	10cm	Grunt stabilizowany spoiwem hydraulicznym o Rm=1,5MPa
SUMA: 36cm		SUMA: 46cm	

ZJAZDY

ZJAZD INDYWIDUALNY
SKALA 1:50

IPD

PRZEKRÓJ 1-1



Pracownia projektowa: Pracownia Projektowa "ESTAKADA" Tomasz Kawalerczyk Nagawczyna 439, 39-200 Dębica	Investor: Gmina Ostrów 39-103 Ostrów
Rodzaj projektu: PROJEKT WYKONAWCZY	Temat: Budowa chodnika przy drodze powiatowej nr 1225R Kosowy-Kamionka-Sędziszów Młp. w m. Kamionka
Tytuł rysunku: ZJAZDY	Podpis: mgr inż. Jacek Świder
Opracowała: mgr inż. Jacek Świder	Podpis: mgr inż. Stanisław Kawalerczyk upr. nr WB-NB-8346/162/81
Prawa autorskie zastrzeżone. © ESTAKADA	Data: 05.2011
Skala: 1:50	Rewizja: 1.0
Nr rys.: 6	Nr ark.: 2
Nieautoryzowane kopiowanie, modyfikowanie, rozpowszechnianie oraz wykorzystywanie do innych opracowań zabronione.	